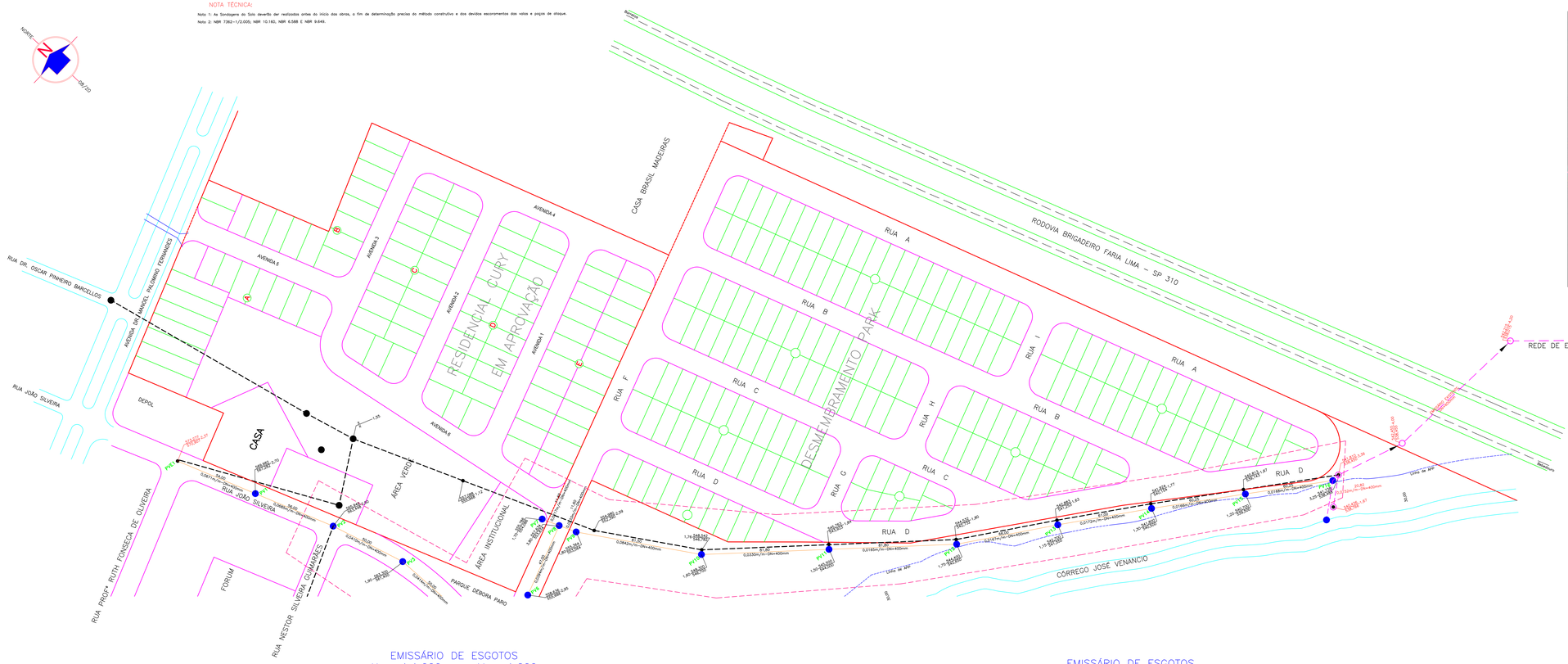
NOTA TÉCNICA:

Nota 1: As Sondagens do Solo deverão ser realizadas antes do início das obras, o fim de determinação precisa do método construtivo e dos devidos escoramentos das valas e poços de visoque.

Nota 2: NBR 7362-1/2:005; NBR 10.160; NBR 6.588 E NBR 8.849.



SONDAGEM DE SIMPLES RECONHECIMENTO DO SOLO COM SPT - NBR 6484/2020

CLIENTE: SERVIÇO AUTÔNOMO DE ÁGUA E ESGOTO DE COLINA - SAAEC — SONDAGEM À PERCUSSÃO: SPT 01

OBRA: Substituição de Emissário do Desmembramento do Park

LOCAL: COLINA - SP

INÍCIO: 04/05/2022 — TÉRMINO: 05/05/2022 — COTA: 580,00

DATUM: Sirgas 2000 — COORD. N: 7707265,00 E: 757359,00

AMOSTRADOR BIPARTIDO: Ø INTERNO = 34,9 mm PESO: 65 Kg; Ø EXTERNO = 50,8 mm ALTURA DE QUEDA: 75 cm

SISTEMA MANUAL

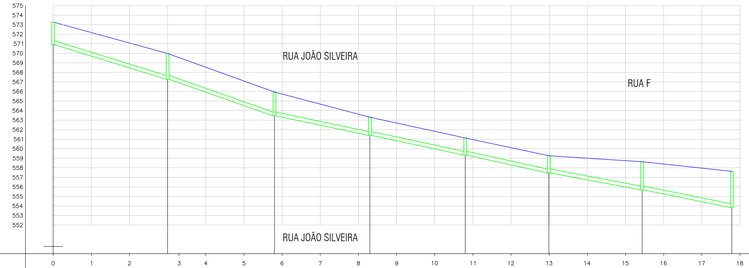
GRÁFICO SPT	PROFUNDIDADE (m)	GOLPES P/ PENETRAÇÃO (PENETRÔMETRO)	RESISTÊNCIA À PENETRAÇÃO (SPT)	AMOSTRA	PERFIL GEOLÓGICO	DESCRIÇÃO DO MATERIAL	NÍVEL D'ÁGUA
10 20 30 40							
	1,00	1/10 1/10 1/10	2 2	1		ARGILA, CINZA CLARA E VERDE, FOFO	
	2,00	1/10 1/10 1/10	2 3	2		ATERRO, MARROM	
	3,00	1/10 1/10 1/10	3 4	3		ARGILO SILTOSA, MARROM COM MANCHAS VARIEGADAS, FOFO	
	4,00	1/10 1/10 -	2/20 2	4			
	5,00	1/10 1/10 -	2/20 2	5		ARGILA SILTO ARGILOSA, MARROM COM MANCHAS VARIEGADAS, FOFO	
	6,00	1/10 1/10 -	2/20 2	6			
	7,00	1/10 1/10 -	2/20 2	7			
	8,00	1/10 1/10 1/10	2 2	8			8,00
	9,00	1/10 1/10 1/10	2 3	9		ARGILA SILTO ARGILOSA, MARROM COM MANCHAS VARIEGADAS, FOFO A POUCO COMPACTO	
	10,00	1/10 1/10 1/10	3 4	10			
	11,00	1/10 1/10 1/10	3 2	11			
	12,00	1/10 1/10 1/10	4 4	12			
	13,00	1/10 1/10 1/10	3 4	13			13,45
	14,00					LIMITE DA SONDAGEM CONFORME SOLICITAÇÃO DA CONTRATANTE	

NÍVEL D'ÁGUA: TC 2,60 / 2,60; CA

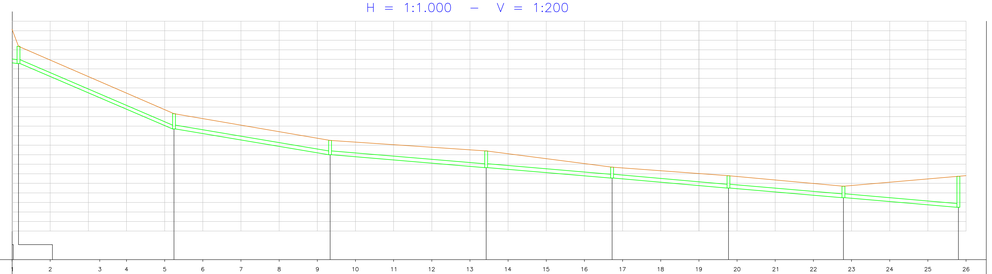
TABELA DE COORDENADAS (N=E)

PONTO	N	E
PVE1	7.707.513,847	757.154,605
PV1	7.707.462,281	757.170,291
PV2	7.707.412,816	757.191,898
PV3	7.707.364,532	757.205,604
PV4	7.707.314,546	757.224,823
PV5	7.707.275,886	757.195,163
PV6	7.707.291,279	757.244,456
PV7	7.707.317,642	757.286,367
PV8	7.707.306,872	757.290,748
PV9	7.707.298,103	757.295,129
PV10	7.707.227,525	757.328,176
PV11	7.707.189,908	757.387,244
PV12	7.707.112,291	757.455,313
PV13	7.707.073,313	757.508,497
PV14	7.707.030,461	757.557,059
PV15	7.706.988,766	757.604,743
PV16	7.706.963,962	757.649,197

EMISSÁRIO DE ESGOTOS
H = 1:1.000 – V = 1:200



EMISSÁRIO DE ESGOTOS
H = 1:1.000 – V = 1:200



ESTACAS	0	1	2	3	4	5	6	7	8	9	10	11	12	13	14	15	16	17	18
TRECHO		1 (E1-1)		2 (1-2)		3 (2-3)		4 (3-4)		5 (4-5)		6 (5-6)		7 (6-8)					

ESTACAS	1	2	3	4	5	6	7	8	9	10	11	12	13	14	15	16	17	18	19	20	21	22	23	24	25	26
TRECHO	9 (8-9)		10 (9-10)		11 (10-11)			12 (11-12)			13 (12-13)		14 (13-14)		15 (14-15)		16 (15-16)									

IDENTIFICAÇÃO DO PV	PV E1		PV 1		PV 2		PV 3		PV 4		PV 5		PV 6		PV 8		PV 9		PV 10		PV 11		PV 12		PV 13	
COTA DO TERRENO (m)	573,277		569,982		565,948		563,300		561,130		559,263		558,636		557,634		555,364		548,300		545,500		544,400		542,700	
COTA DO TUBO (m)	570,907		567,282		563,448		561,400		559,330		557,463		555,686		553,834		553,564		546,700		544,000		542,650		541,550	
PROFUNDIDADE DO PV (m) (GERATRIZ INTERIOR TUBO)	2,37		2,70		2,50		1,90		1,80		1,80		2,95		3,80		1,80		1,60		1,50		1,75		1,15	
DIÂMETRO (m) MATERIAL	TUBO PVC OCRE LISO - 400 MM																TUBO PVC OCRE LISO - 400 MM									
COMPRIMENTO TRECHO (m)	54,00		56,00		50,00		50,00		43,80		48,90		47,00				11,60		81,50		81,80		81,80		66,00	
DECLIVIDADE (m/m)	0,0671		0,0685		0,0410		0,0414		0,0426		0,0363		0,0394				0,0233		0,0842		0,0330		0,0165		0,0167	

ESTACAS	27	28	29	30	31	32	33	34	35	36	37	38	39	40	41	42	43	44	45	46	47	48	49	50	51	52
TRECHO	17 (16-17)																									

IDENTIFICAÇÃO DO PV	PV 14		PV 15		PV 16																					
COTA DO TERRENO (m)	540,700		539,500		538,488																					
COTA DO TUBO (m)	540,500		539,500		538,488																					
PROFUNDIDADE DO PV (m) (GERATRIZ INTERIOR TUBO)	1,30		1,20		3,25																					
DIÂMETRO (m) MATERIAL	TUBO PVC OCRE LISO - 400 MM																									
COMPRIMENTO TRECHO (m)	61,00		60,25		60,25																					
DECLIVIDADE (m/m)	0,0172		0,0166		0,0168																					

PROJETO EMISSÁRIO DE ESGOTO SANITÁRIO — 2/3

PERFIS

OBRA:– Emissário Desmembramento do Park

PROP.:– SAAEC – Serviço Autonômo de Água e Esgoto de Colina

LOCAL:– Rua João Silveira, Rua F e Área Verde do Desmembramento Park Município e Comarca de Colina – SP

LEGENDA

- Comprimento do Emissário Substituído = 750,50 metros
- PV (Poço de Visita) Projetado a ser construído = 15
- PV (Poço de Visita) existente
- Emissário de Esgoto existente

A Aprovação do Projeto por parte da Prefeitura Municipal de Colina não implica no reconhecimento do direito de propriedade do Terreno.

RICARDO APARECIDO CASAGRANDE:05761471899 — Assinado de forma digital por RICARDO APARECIDO CASAGRANDE:05561471899 Dados: 2023.05.15 09:41:23 -03'00'

SAAEC – Serviço Autonômo de Água e Esgoto de Colina –proprietário–

ELISANGELA RAQUEL PEREIRA DE SOUZA:31866653881 — Assinado de forma digital por ELISANGELA RAQUEL PEREIRA DE SOUZA:31866653881 Dados: 2023.05.15 09:47:32 -03'00'

Elisângela Raquel Pereira de Souza
Engenheira Civil
CREA Nº 506972945-0
ART Nº 28027253221064153

Escala: 1 : 1.000 — Folha/2.022

Anotações